




TALUMISKOHUSTUSEGA ALA ASENDISKEEM
PLAAN 2
Kohtla metskond 80, 43701:003:0131
Reg 4793808, M1:500 (A4)

Tingmärgid

	Kasutusala
	Proj. 20 kV kaabel
	Katastriüksuse piir

Kasutusala suurus ca 2342 m²

Kaitsevööndid:

1. 20 kV kaabelliini kaitsevöönd on 1 m äärmisest kaablist

43701:003:0131
Kohtla metskond 80

32003:001:0028
Kohtla metskond 76

32001:001:0297
Roodu tee

X = 6585500
Y = 681100